




LEGENDA

SCALA 1: 10.000

-  PIANI PARTICOLAREGGIATI ADOTTATI E/O APPROVATI
-  INTERVENTI COMPRESI NEL P.I.S.L.L. - Piano Integrato di Sviluppo Locale
- PISL 1: Rete ecologica sul Canale Cavour
- PISL 2: Rete ecologica sul Cavo Asclutto
- PISL 3: Rete ecologica sul Diramatore Vigevano
- PISL 4: Viabilità Villa Fortuna
- PISL 5: Parco archeologico
- PISL 6: Via Novara
- PISL 7-8-9: V.le Quagliotti, Dante, L. da Vinci, Cavour, Ordi
- PISL 10: Via Tirino
- PISL 11: Soccime F.M. (quarto viale)
- PISL 12-13: Castello a Nord Ovest
- PISL 14: Area ex cava Dugana
- PISL 15: Area del Circolo Equestre La Robinia
- PISL 16: Area Dogana Vecchia ed Area ex Canile
-  CONFINI COMUNALI

I PROGETTI IN CORSO - Zona Centrale

TAV. 4A

PROGETTISTI

arch. arch. Federico Oliva (Cassagnola) - arch. Piergiorgio Villa - arch. Paolo Galzani - Studio FOA - MILANO
 arch. Giulio Rigotti - arch. Giovanni Bramaglia - Coop. Arch. G1 - NOVARA
 ing. Giacomo Bianchi - DIONEA (Pian. A. Maurasi) - LIGARNO (CR)
 ing. Raffaele Pisani (Classif. Acustica) - INQU (CR)

CON

arch. Elena Solero - Studio FOA
 arch. Anna Colombo - Coop. Arch. G1
 arch. Marco Novarina - Coop. Arch. G1

IL SINDACO

prof. Arturo Boccara

IL RESPONSABILE DEL PROCEDIMENTO
 arch. Carlo Fonio

aprile 2006

L'ASSESSORE ALL'URBANISTICA
 sig. Ezio Gallina

Provincia di Novara

COMUNE di GALLIATE PRGC 2006

FASE DELLA DELIBERAZIONE PROGRAMMATICA